

Приложение № 1
к постановлению Правительства
Свердловской области
от 03.08.2023 г. № 562-ПП

УТВЕРЖДЕНА
постановлением Правительства
Свердловской области от 11.02.2014 г.
№ 70-ПП «О координации деятельности
в сфере формирования доступной среды
жизнедеятельности для инвалидов и
других маломобильных групп населения
на территории Свердловской области»

Форма

УТВЕРЖДАЮ
Заведующий
МАДОУ «Детский сад № 26»


«10» июня 2024 года И.З. Пахьянина



ПАСПОРТ
доступности объекта социальной инфраструктуры
и предоставляемых на нем услуг

№ 2

«10» июня 2024 года

1. Общие сведения об объекте

- 1.1. Вид (наименование) объекта: Муниципальное автономное дошкольное образовательное учреждение «Детский сад № 26».
- 1.2. Полный почтовый адрес объекта: 624092, Россия, Свердловская область, г. Верхняя Пышма, ул. Петрова, д. 55А.
- 1.3. Сведения о размещении объекта:
- отдельно стоящее здание (количество этажей) 2 этажа, 921,7 кв.м.
 - часть здания _____ этаж (-а, -ей) (или на _____ этаже), кв.м,
 - наличие прилегающего земельного участка (да/нет), 757,7 кв.м.
- 1.4. Год постройки здания 1959 г., последнего капитального ремонта 2003 г.
- 1.5. Дата предстоящих плановых ремонтных работ:
текущего 2024 г., капитального 2026 г.
- 1.6. Сведения об организации, расположенной на объекте:
- 1.6.1. Наименование организации, расположенной на объекте:
полное наименование (по учредительным документам): Муниципальное автономное дошкольное образовательное учреждение «Детский сад № 26».
сокращенное наименование (по учредительным документам): МАДОУ «Детский сад № 26».

1.6.2. Юридический адрес организации, телефон, электронная почта: 624092, Россия, Свердловская область, г. Верхняя Пышма, ул. Петрова, д. 55А; телефон: +7 (34368) 7-90-41; электронная почта: dou26@bk.ru; сайт: https://26vp.tvoysadik.ru

1.6.3. Основание для пользования объектом (оперативное управление, аренда, собственность): оперативное управление.

1.6.4. Форма собственности объекта (государственная (федеральная, региональная), муниципальная, частная): муниципальная.

1.6.5. Вышестоящая организация (наименование): Муниципальное казенное учреждение «Управление образования городского округа Верхняя Пышма».

1.6.6. Юридический адрес вышестоящей организации, телефон, электронная почта: 624091, Россия, Свердловская область, г. Верхняя Пышма, пр. Орджоникидзе, д. 5А; телефон: +7 (34368) 4-04-81 (доб. 1300); электронная почта: uo@uovp.ru

2. Характеристика деятельности организации на объекте (по обслуживанию населения)

2.1. Сфера деятельности (социальная защита, занятость, здравоохранение, культура, образование, транспорт, информация и связь, физическая культура и спорт): образование.

2.2. Категории обслуживаемого населения по возрасту (дети, взрослые, все возрастные категории): дети.

2.3. Категории обслуживаемых инвалидов (инвалиды, передвигающиеся на креслах-колясках, инвалиды с нарушением опорно-двигательного аппарата, инвалиды с нарушением зрения, инвалиды с нарушением слуха, инвалиды с умственными нарушениями): все категории инвалидов.

2.4. Виды услуг: присмотр и уход за воспитанниками; образовательная деятельность по основным общеобразовательным программам дошкольного образования.

2.5. Форма оказания услуг (на объекте, с длительным пребыванием, с проживанием, на дому, дистанционно): на объекте.

2.6. Плановая мощность:

– посещаемость (количество обслуживаемых граждан в день) 80;

– вместимость 100;

– пропускная способность 120.

2.7. Участие в исполнении индивидуальной программы реабилитации или абилитации инвалида (ребенка-инвалида) (да/нет): да.

3. Состояние доступности объекта и предоставляемых на нем услуг

3.1. Путь следования к объекту пассажирским транспортом (описать маршрут движения с использованием пассажирского транспорта) автобусными маршрутами №№ 2, 103, 104е, 106, 108, 134, 161 до остановки общественного транспорта «12-й километр» (по ул. Петрова). Далее пешим ходом 202 метра.

наличие адаптированного пассажирского транспорта к объекту: нет.

3.2. Путь к объекту от ближайшей остановки пассажирского транспорта:

3.2.1. Расстояние до объекта от остановки транспорта 202 метра.

3.2.2. Время движения (пешком) 5 минут.

3.2.3. Наличие выделенного от проезжей части пешеходного пути (да/нет): да.

3.2.4. Перекрестки (нерегулируемые, регулируемые, регулируемые со звуковой сигнализацией, таймером, нет): нет.

3.2.5. Информация на пути следования к объекту (акустическая, тактильная, визуальная, нет): нет.

3.2.6. Перепады высоты на пути (съезды с площадок остановок на тротуар и с тротуара) (нет/есть (описать)): есть.

их обустройство для инвалидов, передвигающихся на креслах-колясках (нет/есть (описать)): нет.

3.3. Организация доступности объекта и предоставляемых на нем услуг для инвалидов¹

Номер строки	Категория инвалидов (вид нарушения)	Вариант организации доступности объекта и предоставляемых на нем услуг ²
1.	Все категории инвалидов и маломобильных групп населения ³	ДУ
2.	в том числе инвалиды:	
3.	передвигающиеся на креслах-колясках	ДУ
4.	с нарушением опорно-двигательного аппарата	ДУ
5.	с нарушением зрения	ДУ
6.	с нарушением слуха	ДУ
7.	с умственными нарушениями	ДУ

¹ С учетом СП 35-101-2001, СП 31-102-99.

² Указывается один из вариантов:

«А» (доступность всех зон и помещений (универсальная));

«Б» (специально выделенные для инвалидов участки и помещения);

«ДУ» (дополнительная помощь сотрудника, услуги на дому, дистанционно);

«Нет» (не организована доступность).

³ Указывается худший из вариантов ответа.

3.4. Состояние доступности основных структурно-функциональных зон объекта

Номер строки	Основные структурно-функциональные зоны объекта	Состояние доступности объекта для основных категорий инвалидов ⁴					
		К (для передвигающихся на креслах-колясках)	О (с нарушениями опорно-двигательного аппарата)	С (с нарушениями зрения)	Г (с нарушениями слуха)	У (с умственными нарушениями)	Для всех категорий маломобильных групп населения ⁵
1.	Территория, прилегающая к зданию (участок)	ДУ	ДУ	ДУ	ДЧ	ДЧ	ДУ
2.	Вход (входы) в здание	НЕТ	ДУ	ДУ	ДЧ	ДЧ	НЕТ
3.	Путь (пути) движения внутри здания, включая пути эвакуации	НЕТ	ДУ	ДУ	ДЧ	ДЧ	НЕТ
4.	Зона целевого назначения здания (целевого посещения объекта)	ДУ	ДУ	ДУ	ДУ	ДУ	ДУ
5.	Санитарно-гигиенические помещения	НЕТ	ДЧ	ДЧ	ДЧ	ДЧ	НЕТ
6.	Система информации и связи на всех зонах	ДУ	ДУ	ДУ	ДУ	ДУ	ДУ

7.	Пути движения к объекту (от остановки транспорта)	ДЧ	ДЧ	ДЧ	ДЧ	ДЧ	ДЧ
8.	Все зоны и участки ⁵	НЕТ	ДУ	ДУ	ДУ	ДУ	НЕТ

⁴ Указывается:

ДП – доступно полностью (доступность для всех категорий инвалидов и других маломобильных групп населения);

ДЧ – доступно частично (достигаемость мест целевого назначения для отдельных категорий инвалидов);

ДУ – доступно условно (организация помощи сотрудниками организации или иной альтернативной формы обслуживания (на дому, дистанционно, иное);

Нет – недоступно (не предназначен для посещения инвалидами и другими маломобильными группами населения).

⁵ Указывается худший из вариантов ответа.

3.5. Итоговое заключение о состоянии доступности объекта и предоставляемых на нем услуг:

Доступность объекта (по форме обслуживания) оценена как: Вариант «ДУ» (дополнительная помощь сотрудника, услуги на дому, дистанционно) для инвалидов всех категорий (К, О, С, Г, У).

Состояние доступности основных структурно-функциональных зон оценено как: недоступно (НЕТ) для инвалидов категории (К) и доступно условно (ДУ) для инвалидов категорий (О, С, Г, У).

4. Управленческое решение

4.1. Рекомендации по адаптации основных структурно-функциональных зон объекта:

Номер строки	Основные структурно-функциональные зоны объекта	Рекомендации по адаптации объекта работы ¹			
		не нуждается (доступ обеспечен)	ремонт (текущий, капитальный), оснащение оборудованием	индивидуальное решение с техническими средствами реабилитации	технические решения невозможны – организация альтернативной формы обслуживания
1.	Территория, прилегающая к зданию (участок)	–	<ul style="list-style-type: none">– устранить перепады высот на пути движения инвалидов по территории образовательной организации;– оборудовать места отдыха для инвалидов и других МГН на территории, с установкой скамьи для МГН;– произвести монтаж нормативной системы вызова персонала на калитке № 1;– оборудовать парковку для автотранспорта инвалидов.	<ul style="list-style-type: none">– установить мнемосхему с расположением объектов с обозначением оптимального пути движения для инвалидов и других МГН на территории по правой стороне на расстоянии от 2,0 до 4,0 м от входа на территорию;– оборудовать систему знаковых навигаций на путях движения по территории в соответствии с ГОСТ Р 52131-2019;– установить нормативную информационную табличку при входе через калитку № 1 на территорию с названием учреждения и временем работы (информирующие тактильные	<ul style="list-style-type: none">– разработать положение о порядке въезда-выезда автотранспортных средств инвалидов на территорию МАДОУ «Детский сад № 26».

				таблички для людей с нарушением зрения должны быть выполнены с использованием рельефных знаков и символов, а также рельефно-точечного шрифта Брайля).	
2.	Вход (входы) в здание	—	<p><u>Вход № 1 (Центральный):</u></p> <ul style="list-style-type: none"> – оборудовать пандус на входе в соответствие с требованиями СП 59.13330.2020 и ГОСТ Р 51261-2022; – произвести ремонт входной площадки (размер входной площадки с пандусом должен быть не менее 2,2×2,2 м); – заменить дверь на входе и в тамбуре (ширина не менее 0,9 м; в сплошном дверном полотне входной двери и двери в тамбуре предусмотреть смотровую панель); – установить нормативные доводчики на входную дверь и дверь в тамбуре (усилие открывания двери должно быть не более 50 Нм и обеспечиваться задержка закрывания двери не менее 5 секунд); – демонтировать порог на входной двери (не более 0,014 м); – произвести ремонт тамбура (размер тамбура должен быть: глубина 2,45 м при ширине 1,6 м; при реконструкции должен быть: глубина 1,5-1,8 м 	<p><u>Вход № 1 (Центральный):</u></p> <ul style="list-style-type: none"> – установить тактильные предупреждающие указатели перед входной дверью и дверью в тамбуре по ГОСТ Р 52875-2018; – нанести контрастную маркировку по периметру входной двери и двери в тамбуре на ручку входной двери и двери в тамбуре; – оборудовать систему знаковых навигаций на входе в здание в соответствии с ГОСТ Р 52131-2019 и ГОСТ Р 51671-2020; – установить нормативную информационную табличку на входе в здание с названием организации и временем работы (информирующие тактильные таблички для людей с нарушением зрения должны быть выполнены с использованием рельефных знаков и символов, а также рельефно-точечного шрифта Брайля). 	—

		<p>при ширине не менее 2,3 м); – произвести монтаж нормативной системы вызова персонала.</p> <p><u>Вход № 2 (группа «Гномики»):</u> – оборудовать пандус на входе в соответствие с требованиями СП 59.13330.2020 и ГОСТ Р 51261-2022; – лестницу на входе привести в соответствие с требованиями СП 59.13330.2020 и ГОСТ Р 51261-2022 (высота ступеней должна быть в пределах 0,12-0,15 м, глубина ступеней 0,35-0,4 м; все ступени должны быть одинаковыми по высоте и глубине; ширина лестницы должна быть не менее 1,35 м; поручни должны соответствовать ГОСТ Р 51261-2022, установить дополнительные поручни на высоте 0,5 м); – произвести ремонт покрытия входной площадки; – заменить дверь на входе и в тамбуре (ширина не менее 0,9 м; в сплошном дверном полотне входной двери и двери в тамбуре предусмотреть смотровую панель); – установить нормативные доводчики на входную дверь и дверь в тамбуре (усилие открывания двери должно быть не более 50 Нм и обеспечиваться</p>	<p><u>Вход № 2 (группа «Гномики»):</u> – установить тактильные предупреждающие указатели перед наружной лестницей, входной дверью и дверью в тамбуре по ГОСТ Р 52875-2018; – выделить краевые ступени лестницы цветом или фактурой; – нанести контрастную маркировку по периметру входной двери и двери в тамбуре на ручку входной двери и двери в тамбуре; – оборудовать систему знаковых навигаций на входе в здание в соответствии с ГОСТ Р 52131-2019 и ГОСТ Р 51671-2020; – установить нормативную информационную табличку на входе в здание с названием организации и временем работы (информирующие тактильные таблички для людей с нарушением зрения должны быть выполнены с использованием рельефных знаков и символов, а также рельефно-точечного шрифта Брайля).</p>	
--	--	---	--	--

			<p>задержка закрывания двери не менее 5 секунд);</p> <ul style="list-style-type: none"> – демонтировать порог на входной двери (не более 0,014 м); – произвести ремонт тамбура (размер тамбура должен быть: глубина 2,45 м при ширине 1,6 м; при реконструкции должен быть: глубина 1,5-1,8 м при ширине не менее 2,3 м); – произвести монтаж нормативной системы вызова персонала. 		
3.	Путь (пути) движения внутри здания, включая пути эвакуации	–	<ul style="list-style-type: none"> – отрегулировать доводчики на дверях по пути следования МГН (усилие открытия 19,5 Нм и задержка при закрывании не менее 5 секунд); – демонтировать пороги на дверях, используемых МГН (высота порога должна быть не более 0,014 м); – заменить двери на пути движения МГН на двери нормативной ширины (ширина должна быть не менее 0,9 м); – установить поручни на лестнице внутри здания по ГОСТ Р 51261-2022 (высота поручней 0,9; 0,7 и 0,5 м). На поручни нанести тактильные наклейки с обозначением этажа и обозначение начала и окончания поручня; – места обслуживания и постоянного нахождения инвалидов и МГН следует располагать на минимально возможных 	<ul style="list-style-type: none"> – установить тактильно-звуковые мнемосхемы на всех этажах здания; – установить информационные тактильные таблички с плоско-выпуклыми буквами со шрифтом Брайля в коридорах; – установить тактильные плоско-выпуклые пиктограммы со шрифтом Брайля по пути движения в здании; – для преодоления порогов на противопожарных дверях приобрести перекатные и приставные пандусы; – выделить краевые ступени лестницы цветом или фактурой; – оборудовать систему знаковых навигаций на путях движения 	–

			<p>расстояниях от эвакуационных выходов из помещений зданий наружу.</p>	<p>внутри здания в соответствии с ГОСТ Р 52131-2019;</p> <ul style="list-style-type: none"> – выделить контрастным цветом углы и прочие выступающие элементы на пути следования инвалида; – тактильные направляющие и предупреждающие указатели для инвалидов по зрению на объекте не устанавливать п. 6.2.3 СП 59.13330.2020 (см. примечание); – для доступа на верхние этажи приобрести ступенькоход; – для эвакуации МГН с верхних этажей приобрести эвакуационное кресло; – нанести контрастные направляющие на полу по пути следования инвалида; – обеспечить на объект доступ собаки-проводника с соответствующими документами п. 7 ст. 15 № 181-ФЗ «О социальной защите инвалидов в Российской Федерации»; – разместить на стенах путей эвакуации тактильные знаки контрастного цвета, указывающие направление к эвакуационному выходу в соответствии с ГОСТ Р 12.4.026-2015; 	
--	--	--	---	---	--

				<ul style="list-style-type: none"> – подключить к существующей визуальной системе оповещения о пожаре (световые сигнализаторы «ВЫХОД») дублирующую световую сигнализацию (сигнальные лампы). При размещении сигнальных ламп учесть, чтобы сигнал был виден из любой точки коридора. 	
4.	Зона целевого назначения здания (целевого посещения объекта)	–	<ul style="list-style-type: none"> – организовать сурдоперевод при оказании услуг (по требованию); – оборудовать помещение сигнализацией об опасности; – организовать свободный подход к мебели и оборудованию; – демонтировать пороги на дверях, используемых МГН (высота порога должна быть не более 0,014 м); – заменить двери, используемые МГН на двери нормативной ширины (должна быть не менее 0,9 м); – заменить дверные ручки на дверях, используемых МГН (на П-образной или С-образной формы); – организовать на объекте оказание ситуационной помощи (сотрудники должны пройти обучение). 	<ul style="list-style-type: none"> – приобрести портативную индукционную петлю для удобства использования в разных кабинетах; – приобрести стационарную индукционную петлю (музыкальный зал); – приобрести стационарную индукционную петлю (спортивный зал); – приобрести портативные электронные лупы-увеличители для удобства работы с документами; – установить тактильные таблички с плоско-выпуклыми буквами со шрифтом Брайля перед входами в кабинеты и зонами получения услуги; – установить тактильные плоско-выпуклые пиктограммы со шрифтом Брайля перед 	–

				<p>кабинетами и зонами получения услуги;</p> <p>– приобрести специализированное оборудование, ТСР и учебные пособия, позволяющие людям с инвалидностью получать образовательные услуги наравне с остальными участниками образовательного процесса.</p> <p>Приобретается по мере необходимости и выделения финансирования;</p> <p>– приобрести перекатной пандус.</p>	
5.	Санитарно-гигиенические помещения	–	Оборудовать универсальную и доступную санитарно-гигиеническую кабину (туалет) для инвалидов и других МГН в здании и в групповых помещениях.	–	–
6.	Система информации и связи на всех зонах	–	–	Оборудовать систему знаковых навигаций на всех путях движения.	–

7.	Пути движения к объекту от остановки транспорта)	НЕТ	—	—	—
8.	Все зоны и участки	—	—	—	—


¹ Указываются конкретные рекомендации по каждой структурно-функциональной зоне.

4.2. Период проведения работ: по этапам адаптации 2024-2026 годы, согласно финансированию, в рамках исполнения комплексной программы Свердловской области «Доступная среда» и Государственной программы Российской Федерации «Доступная среда» на 2011-2025 годы.

4.3. Ожидаемый результат (по состоянию доступности объекта) после выполнения работ по адаптации основных структурно-функциональных зон объекта: доступен полностью (ДП) для инвалидов категорий (О, Г, У) и доступно частично (ДЧ) для инвалидов категорий (К, С).


5. Паспорт доступности объекта социальной инфраструктуры и предоставляемых на нем услуг (далее – Паспорт доступности объекта) разработан комиссией по проведению обследования и паспортизации объекта социальной инфраструктуры и предоставляемых на нем услуг (далее – Комиссия):

Председатель Комиссии:




(подпись) П.З. Паньшина


Члены Комиссии:




(подпись) Г.М. Попова



(подпись) Т.А. Федорова



(подпись) Л.В. Никитина



(подпись) О.С. Крушинский

6. Копия Паспорта доступности объекта направлена 25.06.2024г

(дата)

в Управление социальной политики № 23

(наименование территориального отраслевого исполнительного органа государственной власти Свердловской области – управления социальной политики Министерства социальной политики Свердловской области)
для размещения информации о состоянии доступности объекта социальной инфраструктуры и предоставляемых на нем услуг для инвалидов и других маломобильных групп населения Свердловской области в автоматизированной информационной системе «Доступная среда Свердловской области» в информационно-телекоммуникационной сети «Интернет».

ДОКУМЕНТ ПОДПИСАН
ЭЛЕКТРОННОЙ ПОДПИСЬЮ

СВЕДЕНИЯ О СЕРТИФИКАТЕ ЭП

Сертификат 376304230083447847618637456882370283188412430192

Владелец Паньшина Полина Залмановна

Действителен с 11.04.2024 по 11.04.2025