

Согласовано:	Согласовано:	Утверждаю:
<p>Глава администрации городского округа Верхняя Пышма</p> <p> И.В. Соломин</p> <p>«27» 07 2018 г.</p> 	<p>ИО главного государственного инспектора безопасности дорожного движения Верхнепышминского, Среднеуральского городских округов</p> <p> М.Н. Козлов</p> <p>«25» 07 2018 г.</p> 	<p>Заведующий МАДОУ «Детский сад № 26»</p> <p> Н.С. Паньшина</p> <p>«27» 07 2018 г.</p> 

ПАСПОРТ

дорожной безопасности образовательной организации

(типовой)

Муниципальное автономное дошкольное образовательное

учреждение «Детский сад № 26»

(наименование образовательной организации)

2018 год

Общие сведения

Муниципальное автономное дошкольное образовательное учреждение
«Детский сад № 26»

Тип образовательной организации: дошкольное образовательное учреждение

Юридический адрес: 624092, Российская Федерация, Свердловская область, город Верхняя Пышма, улица Петрова, дом 55 а

Фактический адрес: 624092, Российская Федерация, Свердловская область, город Верхняя Пышма, улица Петрова, дом 55 а

Руководители образовательного учреждения:

Заведующий Паньшина Полина Залмановна, 8(34368) 4-03-22

Заместитель заведующего

по воспитательно-образовательной работе Попова Галина Михайловна, 8(34368) 4-03-22

Ответственные работники

муниципального органа

образования специалист по комплексной безопасности МКУ "УО ГО

Верхняя Пышма" Лесун Наиля Рашитовна, +79527413725, 8 (34368) 5-89-80

Ответственные от

Госавтоинспекции

Инспектор по пропаганде ОГИБДД МО МВД

России «Верхнепышминский»

Чубыкина Татьяна Викторовна, 8 (34368) 5-47-03

Ответственные работники

за мероприятия по профилактике

детского травматизма

Заместитель заведующего

по воспитательно-образовательной работе Попова Галина Михайловна,

8(34368) 4-03-22

Руководитель или ответственный
работник дорожно-эксплуатационной
организации, осуществляющей
содержание улично-дорожной
сети (УДС)* Сергеева Г.В., председатель муниципального
казенного учреждения «Комитет жилищно-коммунального хозяйства
городского округа Верхняя Пышма» 8 (34368) 5-45-25

Руководитель или ответственный
работник дорожно-эксплуатационной
организации, осуществляющей
содержание технических средств
организации дорожного
движения (ТСОДД)* Батина П.В., председатель муниципального
казенного учреждения «Комитет жилищно-коммунального хозяйства
городского округа Верхняя Пышма» 8 (34368) 5-45-25

Количество воспитанников - 97 человек

Наличие уголка по БДД имеются стенд в холле детского сада на 1 этаже,
уголки ПДД в каждой возрастной группе
(если имеется, указать место расположения)

Наличие класса по БДД нет _____
(если имеется, указать место расположения)

Наличие автогородка (площадки) по БДД имеется площадка на
территории учреждения с выносными дорожными знаками

Наличие автобуса в образовательном учреждении _____ нет
(при наличии автобуса)

Владелец автобуса нет _____
(образовательное учреждение, муниципальное образование и др.)

Время занятий в образовательном учреждении:

1-ая смена: с 07 до 19.00.

2-ая смена: нет

внеклассные занятия: нет

* Дорожно-эксплуатационные организации, осуществляющие содержание УДС и ТСОДД, несут ответственность в соответствии с законодательством Российской Федерации (Федеральный закон «О безопасности дорожного движения» от 10 декабря 1995 г. № 196-ФЗ, Кодекс Российской Федерации об административных правонарушениях, Гражданский кодекс Российской Федерации).

Телефоны оперативных служб:

Единая дежурная диспетчерская служба г. Верхняя Пышма 112, 4-81-01

101, 3-86-03 – служба пожарной охраны

102, 5-36-92 – служба полиции

103,5-32-03 – служба скорой медицинской помощи

104, 5-9408 – аварийная газовая служба

Содержание

- I. План-схемы образовательной организации (сокращение – ОО).
 1. Район расположения образовательной организации, пути движения транспортных средств и детей (обучающихся).
 2. Организация дорожного движения в непосредственной близости от образовательной организации с размещением соответствующих технических средств организации дорожного движения, маршруты движения детей и расположение парковочных мест.
 3. Маршруты движения организованных групп детей от образовательной организации к стадиону, парку или спортивно-оздоровительному комплексу.
 4. Пути движения транспортных средств к местам разгрузки/погрузки и рекомендуемые безопасные пути передвижения детей по территории образовательной организации.

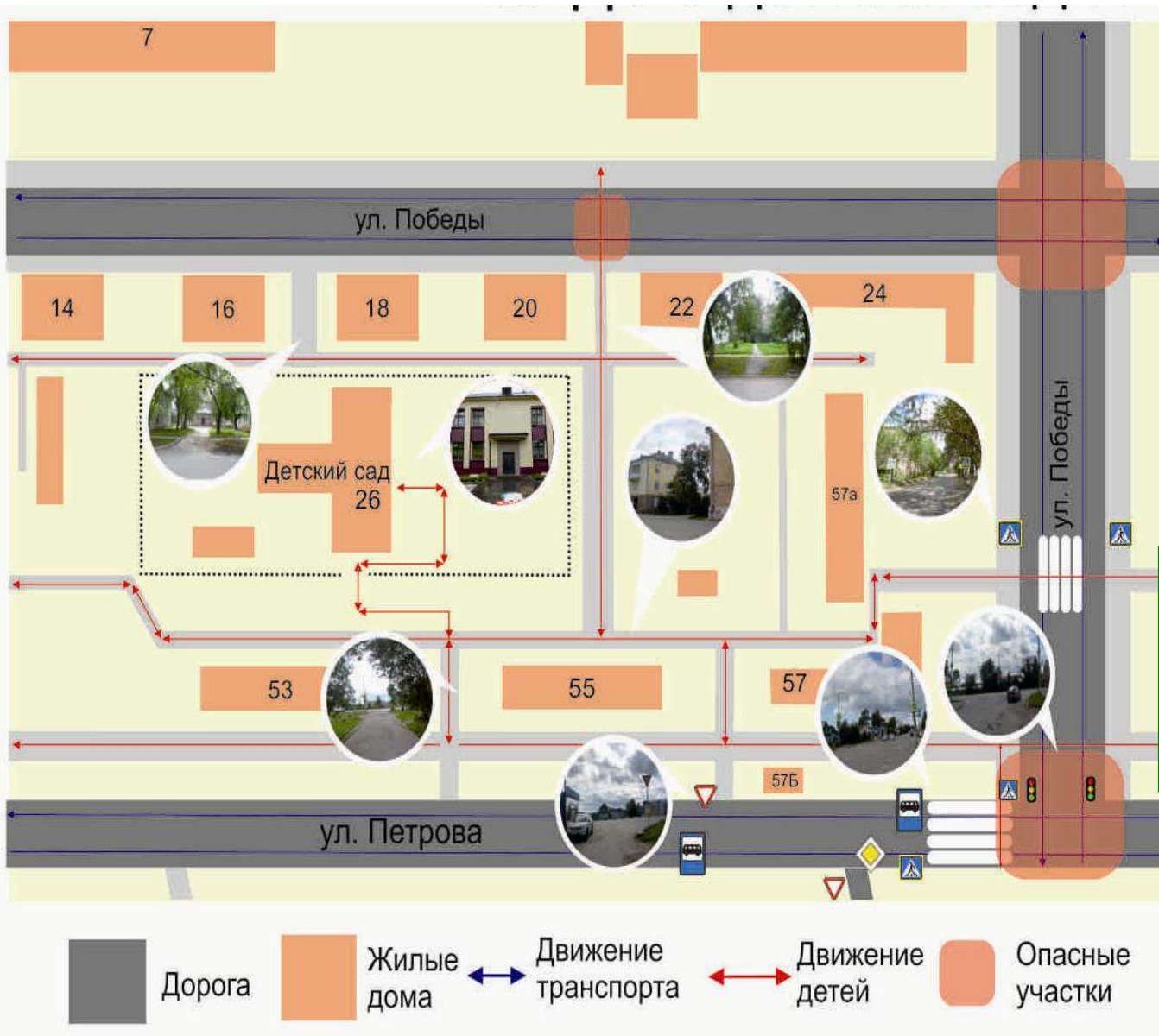
- II. Информация об обеспечении безопасности перевозок детей специальным транспортным средством (автобусом).

- III. Приложения.

План-схема пути движения транспортных средств и детей при проведении дорожных ремонтно-строительных работ вблизи образовательной организации.

I. План-схемы образовательной организации

1. Район расположения образовательной организации, пути движения транспортных средств и детей (обучающихся)



Рекомендации к составлению план-схемы района расположения образовательной организации

1. Район расположения образовательной организации определяется группой жилых домов, зданий и улично-дорожной сетью с учетом остановок общественного транспорта (выходов из станций метро), центром которого является непосредственно образовательная организация;

2. Территория, указанная на схеме, включает:

- образовательную организацию;
- стадион вне территории образовательной организации, на котором могут проводиться занятия по физической культуре (*при наличии*);
- парк, в котором могут проводиться занятия с детьми на открытом воздухе (*при наличии*);
- спортивно-оздоровительный комплекс (*при наличии*);
- жилые дома, в которых проживает большая часть детей данной образовательной организации;
- автомобильные дороги и тротуары.

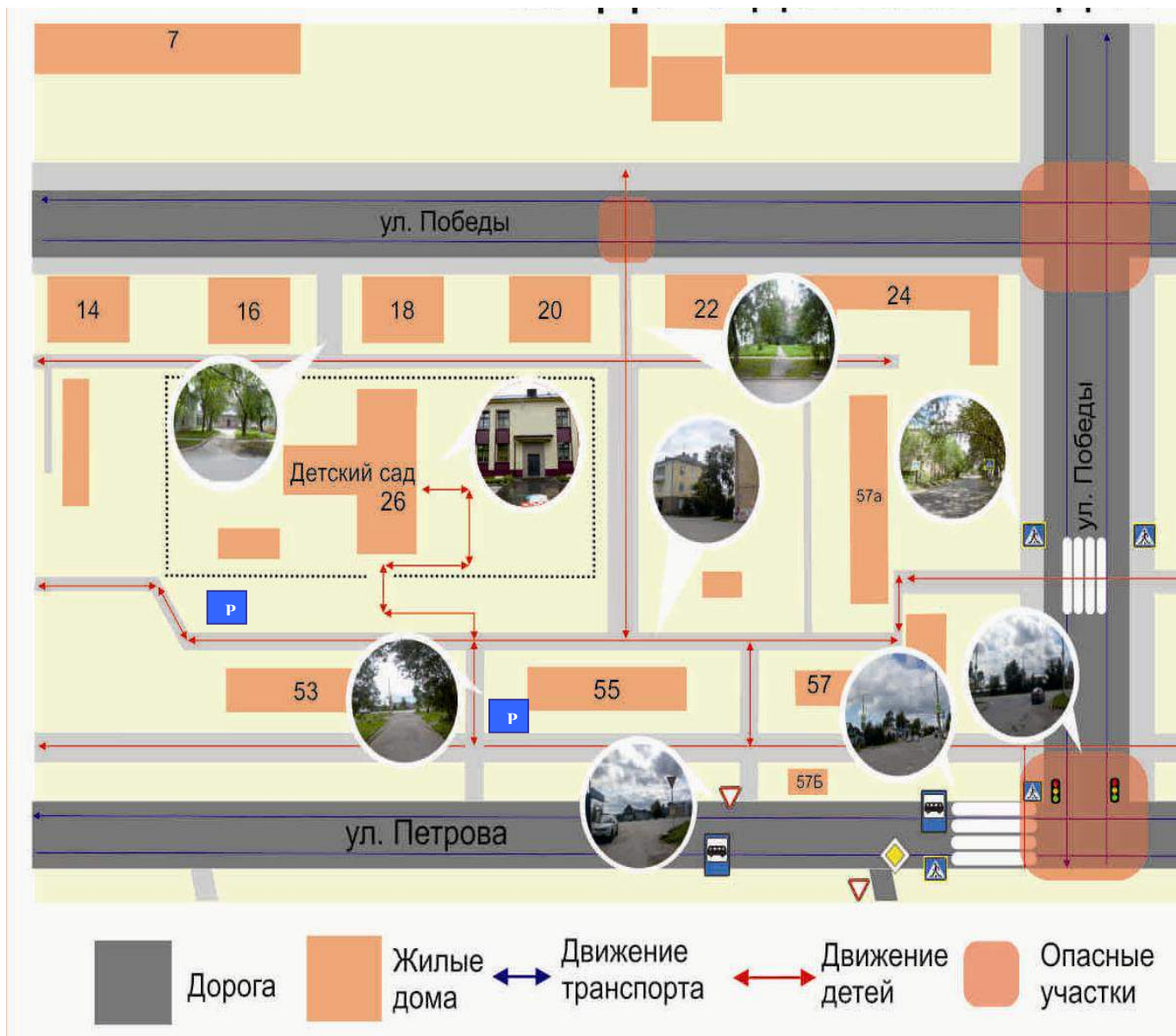
3. На схеме обозначены:

- расположение жилых домов, зданий и сооружений;
- сеть автомобильных дорог;
- пути движения транспортных средств;
- пути движения детей в/из образовательную организацию;
- опасные участки (места несанкционированных переходов на подходах к образовательной организации, места имевших место случаев дорожно-транспортных происшествий с участием детей-пешеходов и детей-велосипедистов);
- уличные (наземные – регулируемые / нерегулируемые) и внеуличные (надземные / подземные) пешеходные переходы;
- названия улиц и нумерация домов.

Схема необходима для общего представления о районе расположения образовательной организации. На схеме обозначены наиболее частые пути движения детей от дома (от отдаленных остановок маршрутных транспортных средств) к образовательной организации и обратно.

При исследовании маршрутов движения детей необходимо уделить особое внимание опасным зонам, где дети пересекают проезжие части дорог не по пешеходному переходу.

2. Схема организации дорожного движения в непосредственной близости от образовательной организации с размещением соответствующих технических средств организации дорожного движения, маршрутов движения детей и расположения парковочных мест



P парковка

→ направление движения детей от остановок маршрутных транспортных средств

- - - - - → направление движения детей от остановок частных транспортных средств

..... ограждение образовательной организации и стоянка транспортных средств

Рекомендации к составлению схемы организации дорожного движения в непосредственной близости от образовательной организации

1. Схема организации дорожного движения ограничена автомобильными дорогами, находящимися в непосредственной близости от образовательной организации.

2. На схеме обозначаются:

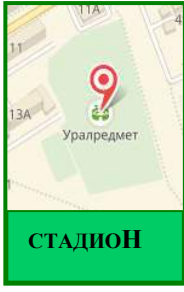
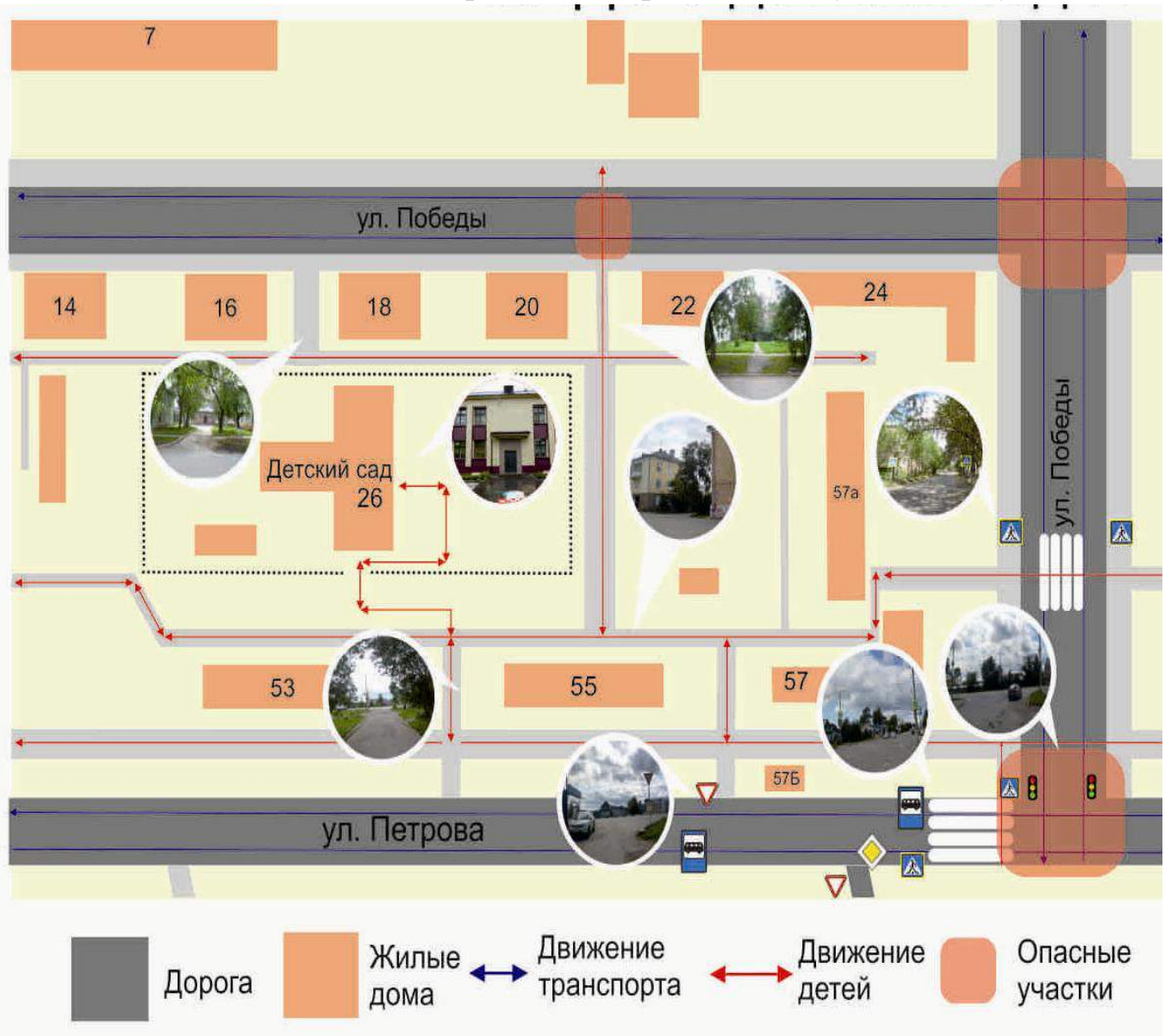
- здание образовательной организации с указанием территории, принадлежащей непосредственно образовательной организации (при наличии указать ограждение территории);
- автомобильные дороги и тротуары;
- уличные (наземные – регулируемые/нерегулируемые) и внеуличные (надземные/подземные) пешеходные переходы на подходах к образовательной организации;
- дислокация существующих дорожных знаков и дорожной разметки;
- другие технические средства организации дорожного движения;
- направление движения транспортных средств по проезжей части;
- направление безопасного маршрута движения детей.

3. На схеме указано расположение остановок маршрутных транспортных средств и безопасные маршруты движения детей от остановочного пункта к образовательной организации и обратно;

4. При наличии стоянки (парковочных мест) около образовательной организации, указывается место расположение и безопасные маршруты движения детей от парковочных мест к образовательной организации и обратно.

К схеме (в случае необходимости) должен быть приложен план мероприятий по приведению существующей организации дорожного движения к организации дорожного движения, соответствующей нормативным техническим документам, действующим в области дорожного движения, по окончании реализации которого готовится новая схема.

3. Маршруты движения организованных групп детей от образовательной организации к стадиону, парку или спортивно-оздоровительному комплексу

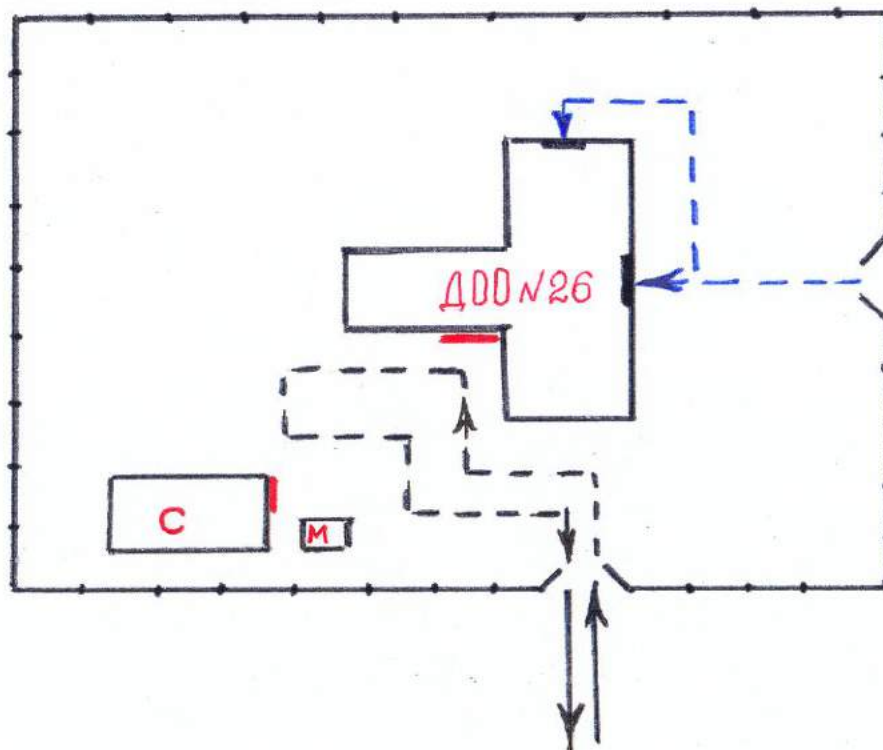



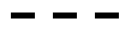




Рекомендации к составлению схемы маршрутов движения организованных групп детей от образовательной организации к стадиону, парку или спортивно-оздоровительному комплексу

На схеме района расположения образовательной организации указываются безопасные маршруты движения детей от образовательной организации к стадиону, парку или спортивно-оздоровительному комплексу и обратно.

Эти схемы должны использоваться преподавательским составом при организации движения групп детей к местам проведения занятий вне территории образовательной организации.

4. Пути движения транспортных средств к местам разгрузки/погрузки и рекомендуемые безопасные пути передвижения детей по территории образовательной организации



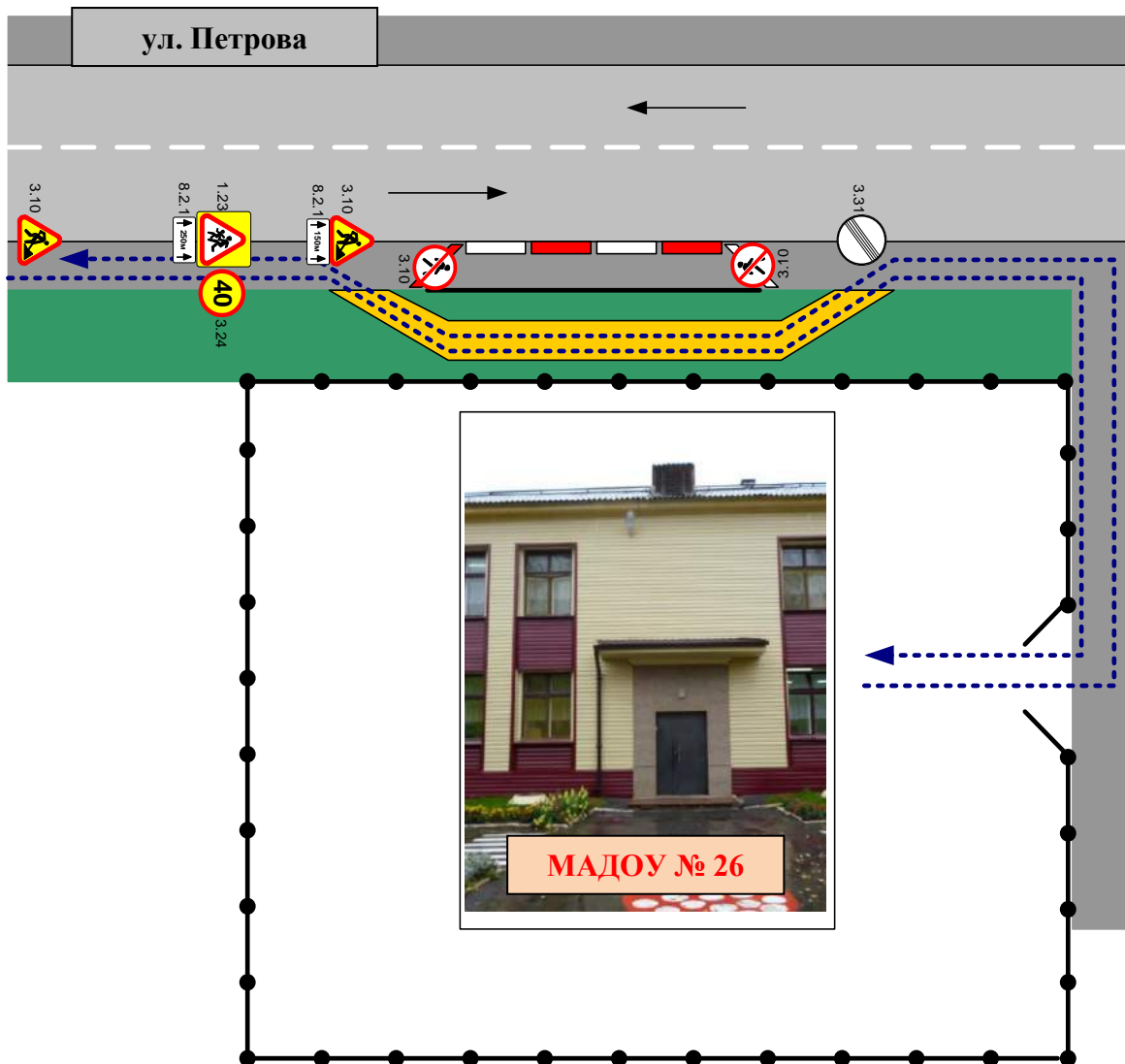
-  - въезд и выезд грузовых транспортных средств
-  - движение грузовых транспортных средств по территории ДОО
-  - безопасный путь передвижения детей по территории ДОО
-  - место разгрузки/погрузки
-  - склад
-  - место сбора мусора




**II. Информация об обеспечении безопасности перевозок детей
специальным транспортным средством (автобусом).
(при наличии автобуса(ов))**

МАДОУ «Детский сад № 26» не имеет своего автотранспорта, предназначенного для перевозки воспитанников. Воспитанников доставляют из дома в ДОО и из ДОО домой родителями на личном или общественном транспорте.

Приложение

План-схема пути движения транспортных средств и детей при проведении дорожных ремонтно-строительных работ вблизи образовательной организации



-  - временная пешеходная дорожка
-  - направление движения транспортного потока
-  - рекомендуемое направление движения пешеходного потока

**Рекомендации к составлению план-схемы пути движения
транспортных средств и детей
при проведении дорожных ремонтно-строительных работ
вблизи образовательной организации**

На схеме указывается место производства дорожных ремонтно-строительных работ, его обустройство дорожными знаками и ограждениями, иными техническими средствами организации дорожного движения, а также безопасный маршрут движения детей к образовательной организации с учетом изменения маршрута движения по тротуару.

На схеме обозначены:

- участок производства дорожных ремонтно-строительных работ;
- автомобильные дороги;
- тротуары;
- альтернативные пути (обходы места производства дорожных ремонтно-строительных работ пешеходами и объезды транспортными средствами);
- здание образовательной организации;
- ограждение территории образовательной организации *(при наличии)*.